




**МЕСТА
ДОБЫЧИ (ВЫЛОВА) ГОРБУШИ С ИСПОЛЬЗОВАНИЕМ УДЕБНЫХ ОРУДИЙ
ДОБЫЧИ (ВЫЛОВА) И СТАВНЫХ СЕТЕЙ В ПРИЛЕГАЮЩИХ К ТЕРРИТОРИИ
САХАЛИНСКОЙ ОБЛАСТИ ВНУТРЕННИХ МОРСКИХ ВОДАХ РОССИЙСКОЙ
ФЕДЕРАЦИИ И ТЕРРИТОРИАЛЬНОМ МОРЕ РОССИЙСКОЙ ФЕДЕРАЦИИ
(с информацией о пользователях рыболовных участков для согласования в соответствии с
подпунктом «г» пункта 53 Правил рыболовства
для Дальневосточного рыбохозяйственного бассейна)
(на участках побережья где нет пользователя – согласование не требуется)**

-  - Согласована добыча (вылов) горбуши удебными и сетными орудиями лова.
-  - Согласована добыча (вылов) горбуши исключительно удебными орудиями лова.
-  - Вылов (добыча) горбуши запрещена в связи с отсутствием согласования от пользователя рыболовного участка

*Информация по согласованию актуальна по состоянию на 27.05.2026 работа по
получению согласований продолжается.
сроки добычи горбуши в рамках любительского рыболовства: на
о.Сахалин с 1 июня по 31 августа
на Южных и Северных Курилах с 15 июня по 15 сентября*

Городской округ «Охинский» (восточное побережье острова Сахалин)	
1	Залив Коленду – залив Пильтун (входной фарватер) ООО «Оха» Место на карте: https://go.2gis.com/e66ueh Письмо пользователя: https://disk.yandex.ru/i/UBFebY9ifvvc3w
Городской округ «Охинский» (западное побережье острова Сахалин)	
2	от мыса Иль-Ых до реки Пильтун в том числе:
2.1	от мыса Иль-Ых до точки 4 км севернее мыса Прони Место на карте: https://go.2gis.com/aguiw

2.2	<p>4 км севернее мыса Прони до мыса Прони ООО «Станица» Место на карте: https://go.2gis.com/22vas Письмо пользователя: https://disk.yandex.ru/i/e4FU9PW0H4m5ag</p>
2.3.	<p>от мыса Прони до реки Пильтун (нежилой Музьма) ООО «Рыбновский лосось» Место на карте: https://go.2gis.com/zsd6h Письмо пользователя: https://disk.yandex.ru/d/qp9y-DkaBHO_lw</p>
3	<p>Залив Байкал: 2 км севернее мыса Скобликова – 4 км севернее мыса Скобликова Место на карте: https://go.2gis.com/YmyBg</p>
Городской округ «Ногликский»	
4	<p>мыс Тамара – 3 км южнее мыса Тамара (Набильский залив) Место на карте: https://go.2gis.com/vphwzf</p>
5	<p>1 км севернее устья реки Даги – 1 км южнее устья реки Тапауна Место на карте: https://go.2gis.com/5BhY1</p>
6	<p>1 км севернее устья реки Томи – 2 км севернее устья реки Томи Место на карте: https://go.2gis.com/hTUwE</p>
Городской округ «Смирныховский» (западное побережье острова Сахалин)	
7	<p>0,1 км южнее реки Пильво – мыс Корсакова (Коврижка), в том числе:</p>
7.1	<p>0,1 км южнее реки Пильво до 0,5 км южнее реки Пильво Место на карте: https://go.2gis.com/58h5r</p>
7.2	<p>0,5 км южнее реки Пильво до 2 км южнее реки Пильво ООО «Энрей» Место на карте: https://go.2gis.com/p7qqy</p>
7.3	<p>2 км южнее реки Пильво до мыс Корсакова Место на карте: https://go.2gis.com/jjy3z</p>
8	<p>0,1 км севернее устья реки Пильво – 0,1 км южнее устья реки Ксайна ООО «Плавник» Место на карте: https://go.2gis.com/tq5rd Письмо пользователя: https://disk.yandex.ru/i/fdxzu2Zj0lzhNA</p>

Городской округ «Смирныховский» (восточное побережье острова Сахалин)	
9	0,1 км южнее устья реки Лангери – 0,1 км севернее устья реки Большая Хузи ООО «Плавник» Место на карте: https://go.2gis.com/xrwuo
10	0,1 км южнее устья реки Окружная – 0,1 км севернее устья реки Хой ООО «Плавник» Место на карте: https://go.2gis.com/6z1xbe Письмо пользователя: https://disk.yandex.ru/i/1VL11UUoXwTDWQ
11	0,1 км севернее устья реки Пиленга – 0,6 км севернее устья реки Пиленга ООО «РК им. Кирова» Письмо пользователя: https://disk.yandex.ru/i/lwEZ8PC7rwkPvQ
12	0,1 км южнее устья реки Богатая – 0,6 км южнее устья реки Богатая ООО «РК им. Кирова» Письмо пользователя: https://disk.yandex.ru/i/lwEZ8PC7rwkPvQ
13	0,1 км севернее устья реки Мелкая – 0,6 км севернее устья реки Мелкая ООО «Анкор»
Городской округ «Поронайский»	
14	0,1 км севернее устья реки Гастелловка – 1 км севернее устья реки Гастелловка СПК РК «Дружба»
15	1 км севернее устья реки Поронай – 2 км севернее устья реки Поронай СПК РК «Дружба»
16	1 км южнее устья реки Поронай – 2 км южнее устья реки Поронай ООО «Поронайский зверосовхоз» Место на карте: https://go.2gis.com/ammxv
Городской округ «Долинский»	
17	1 км южнее реки Найба – 1,5 км. южнее реки Найба ООО «Фереза» с 1 июля – 31 августа Место на карте: https://go.2gis.com/dg4oc Письмо пользователя: https://disk.yandex.ru/i/mP1rWLP64JWOZw

18	<p>1 км севернее устья реки Найба – 2 км севернее устья реки Найба ООО «Меридиан» Место на карте: https://go.2gis.com/8e9h2 Письмо пользователя: https://disk.yandex.ru/i/Bg0QcID8Of1UTQ</p>
19	<p>0,5 км южнее порт-ковша Взморье – 5 км севернее реки Баклановка ООО «Бездна» с 1 июня - 20 июля Место на карте: https://go.2gis.com/usQSu Письмо пользователя: https://disk.yandex.ru/d/mKP2hvZS5SidtQ</p>
20	<p>1 км севернее реки Береговая – 2 км севернее реки Береговая ООО «Нептун» Письмо пользователя: https://disk.yandex.ru/i/APsjEsPtxjji8iQ</p>
21	<p>Порт-ковш Стародубское – 0,1 км южнее устья реки Пчелиная:</p>
21.1.	<p>Порт-ковш Стародубский - 0.5 км южнее порт-ковша Стародубский Место на карте: https://go.2gis.com/jgz5s</p>
21.2.	<p>0,5 км южнее порт-ковша – 0,1 км южнее устья реки Пчелиная ООО «Антей»</p>
<p>Городской округ «Корсаковский»</p>	
22	<p>0,6 км западнее устья реки Меря - 2 км западнее устья реки Меря Место на карте: https://go.2gis.com/yvslld</p>
23	<p>от порт-ковша Новиково на юг 1 км Место на карте: https://go.2gis.com/j48kr</p>
24	<p>3 км южнее пролива Красноармейский - 1 км южнее пролива Красноармейский (село Охотское) ООО «Салмо Плюс» Письмо пользователя: https://disk.yandex.ru/i/0dWmaxMKTMXrpw</p>
<p>Городской округ «Анивский район»</p>	
25	<p>0,5 км севернее устья реки Таранай - 2 км севернее устья реки Таранай, в том числе:</p>

25.1	<p>0,5 км севернее устья реки Таранай - 1 км севернее устья реки Таранай ООО «Таранай» Место на карте: https://go.2gis.com/ujs09 Письмо пользователя: https://disk.yandex.ru/i/NvWBUXrqtut2kA</p>
25.2	<p>1 км севернее устья реки Таранай - 2 км севернее устья реки Таранай ООО «Ника»</p>
26	<p>1 км севернее устья реки Лютога - 2 км севернее устья реки Лютога ОАО «Сампкоэр» Место на карте: https://go.2gis.com/dwd7z Письмо пользователя: https://disk.yandex.ru/d/oU_2eT9hJp2IMQ</p>
27	<p>1 км южнее устья реки Лютога - 2 км южнее устья реки Лютога ОАО «Сампкоэр» Место на карте: https://go.2gis.com/tvald Письмо пользователя: https://disk.yandex.ru/d/oU_2eT9hJp2IMQ</p>
Городской округ «Александровск-Сахалинский район»	
28	<p>0,1 км севернее устья реки Большая Александровка - 0,1 км южнее устья реки Первая Половинка ООО «Татарский пролив» Место на карте: https://go.2gis.com/4e25e Письмо пользователя: https://disk.yandex.ru/i/8rH4BJmWIdOCRg</p>
29	<p>0,1 км южнее устья реки Арково - 2 км южнее устья реки Арково Место на карте: https://go.2gis.com/g9z2e</p>
30	<p>0,1 км севернее устья реки Арково - 2 км севернее устья реки Арково Место на карте: https://go.2gis.com/g54ly</p>
31	<p>0,1 км севернее устья реки Мангидай – 1 км севернее устья реки Мангидай Место на карте: https://go.2gis.com/t8yim</p>
32	<p>0,1 км севернее устья реки Поселенка – 1 км севернее устья реки Поселенка Место на карте: https://go.2gis.com/JO232</p>
33	<p>0,1 км южнее устья реки Поселенка – 1 км южнее устья реки Поселенка Место на карте: https://go.2gis.com/kOfHm</p>
Городской округ «Углегорский»	

34	<p>0,1 км южнее устья реки Покосная - 1 км южнее устья реки Покосная ООО «Зюйд-Вест» Место на карте: https://go.2gis.com/ixt0x</p>
35	<p>0,1 км южнее устья реки Орловка - 1 км южнее устья реки Орловка ООО «Зюйд-Вест» Место на карте: https://go.2gis.com/20xnh</p>
36	<p>0,1 км южнее устья реки Лесогорка - 1 км южнее устья реки Лесогорка Место на карте: https://go.2gis.com/3ihjjc</p>
37	<p>от мыса Торговый до мыса Чехова ОАО «Сампкоэр» с 10 июля-10 августа Место на карте: https://go.2gis.com/jl7pm Письмо пользователя: https://disk.yandex.ru/d/oU_2eT9hJp2IMQ</p>
Городской округ «Томаринский»	
38	<p>0,1 км севернее устья реки Томаринка - 1,5 км севернее устья реки Томаринка ООО «Невод» Место на карте: https://go.2gis.com/e15qa</p>
39	<p>0,1 км севернее устья реки Ильинка - 1,5 км севернее устья реки Ильинка ПК «Темп» с 10 июля-10 августа Место на карте: https://go.2gis.com/9om1s Письмо пользователя: https://disk.yandex.ru/i/nE1kZU-Gqp2L7Q</p>
40	<p>0,1 км севернее устья реки Красногорка - 1,5 км севернее устья реки Красногорка Место на карте: https://go.2gis.com/etwpw</p>
41	<p>1 км южнее устья реки Черная речка – 2 км южнее устья реки Черная речка ИП Рябогин В.А. Место на карте: https://go.2gis.com/Pje52 Письмо пользователя: https://disk.yandex.ru/d/USdH3Kc9OEhqKA</p>
42	<p>0,1 км севернее устья реки Новоселка – 1,5 км севернее устья реки Новоселка ИП Рябогин В.А. Место на карте: https://go.2gis.com/xR9Jx Письмо пользователя: https://disk.yandex.ru/d/USdH3Kc9OEhqKA</p>

43	<p>0,1 км южнее устья реки Новоселка – 1,5 км южнее устья реки Новоселка ИП Рябогин В.А. Место на карте: https://go.2gis.com/OKfNV Письмо пользователя: https://disk.yandex.ru/d/USdH3Kc9OEhqKA</p>
44	<p>1 км южнее устья реки Томаринка – 3 км южнее устья реки Томаринка, в том числе:</p>
44.1	<p>1 км южнее устья реки Томаринка – 1.6 км южнее устья реки Томаринка ООО «Исма Групп» Участок лицензионного лова Письмо пользователя: https://disk.yandex.ru/i/tvrQhe0QKsgsJA</p>
44.2	<p>1.6 км южнее устья реки Томаринка – 3 км южнее устья реки Томаринка Место на карте: https://go.2gis.com/DCds6</p>
<p>Городской округ «Холмский»</p>	
45	<p>0,1 км южнее устья реки Новь - 2 км южнее устья реки Новь ООО «Прибой-Восток» Место на карте: https://go.2gis.com/ax2pt</p>
46	<p>0,1 км севернее устья ручья Садовый - 2 км севернее устья ручья Садовый ООО «Прибой-Восток» Место на карте: https://go.2gis.com/puxn0</p>
47	<p>1 км южнее устья реки Кострома – 2 км южнее устья реки Кострома АО «Сахалинский Рыбак»</p>
48	<p>1 км севернее устья реки Кострома – 2 км севернее устья реки Кострома АО «Сахалинский Рыбак»</p>
49	<p>0,5 км южнее устья реки Хоротомари – 2 км южнее устья реки Хоротомари ООО «Заря Посейдона» Место на карте: https://go.2gis.com/BNIH Письмо пользователя: https://disk.yandex.ru/i/h85iQunxqHXSDA</p>
50	<p>0,5 км южнее устья реки Тый – 1,5 км южнее устья реки Тый ООО «Океан»</p>
51	<p>0,5 км севернее устья реки Тый – 1,5 км севернее устья реки Тый ООО «Заря Посейдона» Место на карте: https://go.2gis.com/YQXI7 Письмо пользователя: https://disk.yandex.ru/i/h85iQunxqHXSDA</p>

52	<p>1 км севернее устья реки Калининка – 2 км севернее устья реки Калининка ООО «Фирма Посейдон» Место на карте: https://go.2gis.com/uk1dT Письмо пользователя: https://disk.yandex.ru/d/cIWSP4Pq92qt4g</p>
Городской округ «Невельский»	
53	<p>0,1 км севернее устья реки Ловецкая - 0,6 км севернее устья реки Ловецкая ООО «Легион» Место на карте: https://go.2gis.com/qb487 Письмо пользователя: https://disk.yandex.ru/i/6RtvWVppFNM6Ow</p>
54	<p>0,5 км южнее устья реки Ясноморка - 1 км южнее устья реки Ясноморка Место на карте: https://go.2gis.com/sugsj</p>
55	<p>0,1 км южнее устья реки Шебунинка - 1 км южнее устья реки Шебунинка ООО «Остров» Место на карте: https://go.2gis.com/fk51fx</p>
56	<p>0,1 км севернее устья реки Шебунинка - 1 км севернее устья реки Шебунинка ООО «Волна» Место на карте: https://go.2gis.com/orf5l Письмо пользователя: https://disk.yandex.ru/i/LnOm3spNO513cw</p>
57	<p>0,5 км южнее устья реки Сокольники - 1 км южнее устья реки Сокольники Место на карте: https://go.2gis.com/gyohn</p>
58	<p>0,1 км севернее устья реки Казачка – 0,6 км севернее устья реки Казачка Место на карте: https://go.2gis.com/ps1T4</p>
Городской округ «Макаровский»	
59	<p>0,1 км южнее устья реки Восточная - 1,1 км южнее устья реки Восточная ООО «Рыбак» с 10 июля-10 августа Место на карте: https://go.2gis.com/m6n3h Письмо пользователя: https://disk.yandex.ru/i/t5d0GxgWHlzg3A</p>
60	<p>0,1 км севернее устья реки Восточная - 1,1 км севернее устья реки Восточная ООО «Рыбак» Письмо пользователя: https://disk.yandex.ru/i/BfEfVNzFzKWTtQ</p>
61	<p>0,5 км южнее устья реки Лесная - 1,5 км южнее устья реки Лесная ООО «Рыбак» Письмо пользователя: https://disk.yandex.ru/i/BfEfVNzFzKWTtQ</p>
62	<p>0,5 км севернее устья реки Лесная - 1,5 км севернее устья реки Лесная ООО «Динамо-Макаров»</p>

63	0,1 км южнее устья реки Макарова - 1,5 км южнее устья реки Макарова ООО «Рыбак» Письмо пользователя: https://disk.yandex.ru/i/BfEfVNZfzKWTtQ
64	0,1 км севернее устья реки Макарова - 1,5 км севернее устья реки Макарова ООО «Заря» с 10 июля-10 августа Место на карте: https://go.2gis.com/ro7b5 Письмо пользователя: https://disk.yandex.ru/d/QXbaOe61HoX_ag
65	0,5 км южнее устья реки Нитуй - 1,5 км южнее устья реки Нитуй ООО «Рыбак» с 10 июля-10 августа Место на карте: https://go.2gis.com/al6t0z Письмо пользователя: https://disk.yandex.ru/i/t5d0GxgWHlzg3A
66	0,5 км севернее устья реки Лазовая - 1,5 км севернее устья реки Лазовая ООО «Рыбак» Письмо пользователя: https://disk.yandex.ru/i/BfEfVNZfzKWTtQ
Городской округ «Северо-Курильский»	
67	от мыса Округлый до бухты Кашалот Место на карте: https://go.2gis.com/68Gdq
Городской округ «Курильский»	
68	0,1 км севернее устья реки Рыбацкая - 1 км севернее устья реки Рыбацкая ЗАО «Курильский рыбак» Письмо пользователя: https://disk.yandex.ru/d/v5uaWRjEhMHzzg
69	0,5 км южнее устья реки Куйбышевка - 1,5 км южнее устья реки Куйбышевка ООО фирма «СКИТ» с 15 июня по 30 сентября Место на карте: https://go.2gis.com/z5i8i Письмо пользователя: https://disk.yandex.ru/i/yevIcDokeXZxUw
70	0,5 км южнее устья реки Курилка - 1,5 км южнее устья реки Курилка ЗАО «Курильский рыбак» Письмо пользователя: https://disk.yandex.ru/d/v5uaWRjEhMHzzg
71	0,5 км южнее устья ручья Минеральный – 1,5 км южнее устья ручья Минеральный ЗАО «Курильский рыбак» Письмо пользователя: https://disk.yandex.ru/d/v5uaWRjEhMHzzg
Городской округ «Южно-Курильский» (остров Кунашир)	
72	1 км севернее мыса Заводской - 3 км северо-западнее мыса Заводской (бухта Южно-Курильская) ООО ПКФ «Южно-Курильский рыбокомбинат» Место на карте: https://go.2gis.com/n08e7 Письмо пользователя: https://disk.yandex.ru/i/xMtQ-AjEKuFEWA

73	<p>2 км севернее мыса Южно-Курильский - 4 км севернее мыса Южно-Курильский в сторону поселка Отрадное (бухта Головнина)</p> <p>ООО ПКФ «Южно-Курильский рыбокомбинат» с 17 июня - 30 августа</p> <p>Место на карте: https://go.2gis.com/jllwy</p> <p>Письмо пользователя: https://disk.yandex.ru/i/xMtQ-AjEKuFEWA</p>
74	<p>0,1 км западнее устья реки Головнина - 1,5 км западнее устья реки Головнина (залив Измены)</p> <p>ООО ПКФ «Южно-Курильский рыбокомбинат»</p> <p>Письмо пользователя: https://disk.yandex.ru/i/xMtQ-AjEKuFEWA</p>
75	<p>0,1 км восточнее устья реки Головнина - 1,5 км восточнее устья реки Головнина (залив Измены)</p> <p>ООО ПКФ «Южно-Курильский рыбокомбинат»</p> <p>Письмо пользователя: https://disk.yandex.ru/i/xMtQ-AjEKuFEWA</p>
76	<p>0,5 км южнее протоки озера Лагунное - мыс Столбчатый</p> <p>ООО ПКФ «Южно-Курильский рыбокомбинат»</p> <p>Письмо пользователя: https://disk.yandex.ru/i/xMtQ-AjEKuFEWA</p>
<p>Городской округ «Южно-Курильский» (остров Шикотан)</p>	
77	<p>бухта Крабовая (в границах бухты)</p> <p>Место на карте: https://go.2gis.com/gsmkq</p>
78	<p>бухта Малокурильская (в границах бухты)</p> <p>Место на карте: https://go.2gis.com/x58of7</p>

Информация по согласованию актуальна по состоянию на 27.05.2026